

Dort angekommen gibt es zwei Möglichkeiten:

- a) über den Klettersteig zum Bosensteiner Eck.
- b) den Umgehungsweg über den Dreierschrofen zum Bosensteiner Eck. Dieser ist mit der Wegemarkierung Genießerpfad ausgeschildert.

Vom **Bosensteiner Eck** führt der Weg entlang ausgedehnter Weideflächen. Dieser Aussichtsfelsen bietet herrliche Ausblicke auf den Ort Ottenhöfen im Schwarzwald und auf seine zahlreichen Seitentäler.

Über den **Wachholderberg** geht es durch eine idyllische Landschaft am Flautzbach entlang zum Bromberg. Am liebevoll errichteten Rastplatz mit Getränkebrunnen am Bromberg erlebt man die Ruhe des Tales. Weiter geht es zur Himmelsliege am Bromberg. Genießen Sie dort nochmal eine wunderschöne Aussicht über das Mühlendorf Ottenhöfen.

Der Wanderweg führt weiter bis zum „Hotel Sternen“ am Ortseingang (**Hagenbruck**). Nach Überqueren der Edelfrauengrabstraße und der Brücke des Gottschlägbachs kommen Sie auf den Theresienweg, der rechter Hand zurück zum **Bahnhof/Kurpark** führt.



Wer über den Klettersteig will, sollte schwindelfrei sein.



DEUTSCHLANDS **SCHÖNSTER**  
WANDERWEG



Jetzt abstimmen und mit etwas Glück tolle Preise gewinnen:  
[www.wandermagazin.de/wahlstudio](http://www.wandermagazin.de/wahlstudio)

# ACHERTAL

Mein Herz bleibt hier.

Tourist-Information Ottenhöfen  
Großmatt 15  
D-77883 Ottenhöfen im Schwarzwald  
Tel: +49 (0) 78 42 / 804-44  
[tourist-info@ottenhoefen.de](mailto:tourist-info@ottenhoefen.de)

[www.achertal.de](http://www.achertal.de)

# ACH WIE SCHÖN

Nationalpark|Region  
Schwarzwald

Premiumweg



# KARLSRUHER GRAT



# ACHERTAL

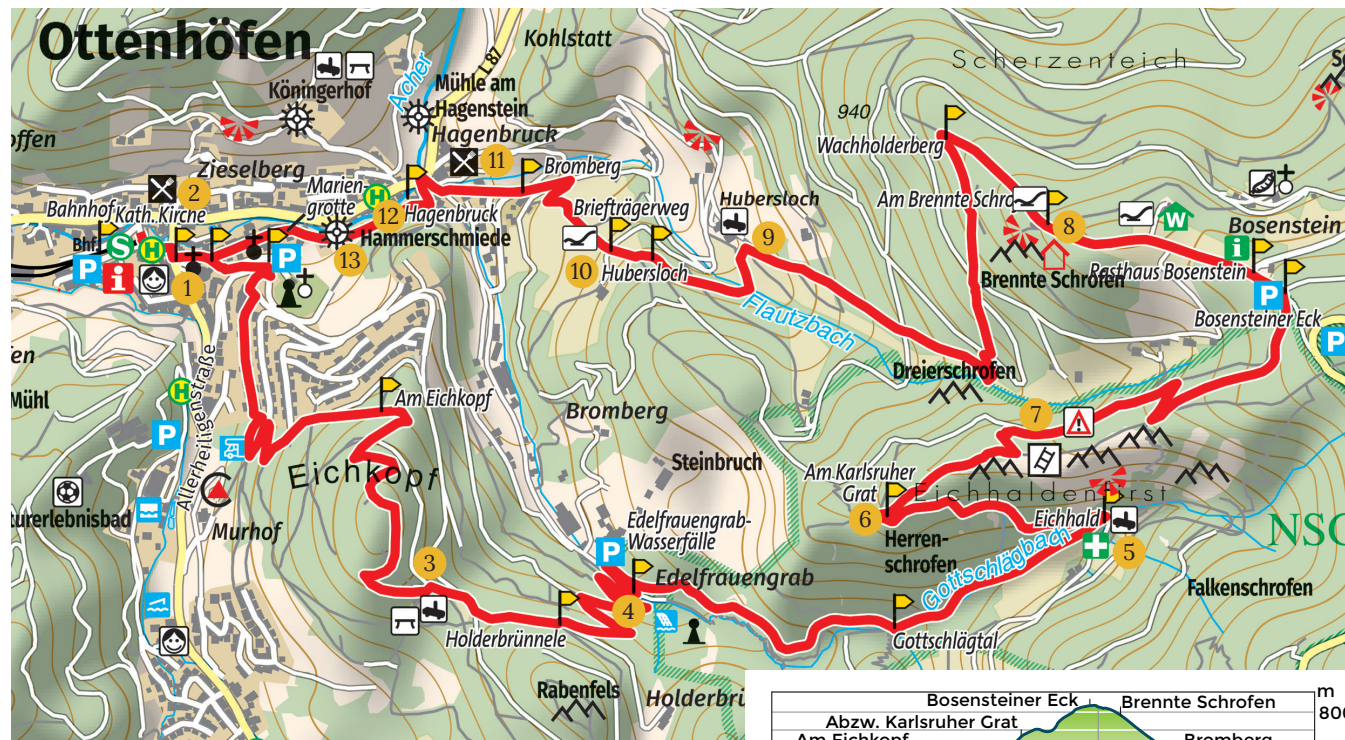
Mein Herz bleibt hier.

Jetzt abstimmen und mit etwas Glück tolle Preise gewinnen:  
[www.wandermagazin.de/wahlstudio](http://www.wandermagazin.de/wahlstudio)

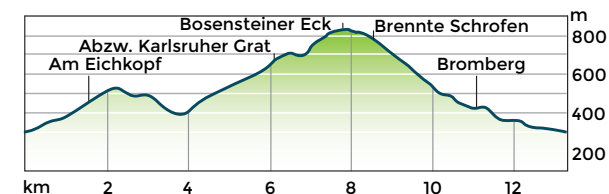
## Premiumweg KARLSRUHER GRAT – Landschafts- und Sinneserlebnis pur

Genießen Sie das rauschende Wasser und die Schluchtenromantik in den sagenhaften Edelfrauengrab-Wasserfällen.

Stellen Sie sich den alpinen Herausforderungen beim Klettern über den Karlsruher Grat und belohnen Sie sich mit zahlreichen wunderschönen Panoramablickten entlang des Weges. Zur Erholung und Stärkung laden die Getränkebrunnen und Rastmöglichkeiten unterwegs ein. Vom **Bahnhof/Kurpark** führt der Wanderweg vorbei an der **katholischen Kirche** auf einem kleinen Pfad über den Hildahain und mündet in die Markgraf-Bernhard-Straße, der Sie nach rechts bis zum Ende folgen. Ein schmaler Weg führt über Serpentinaen durch den Wald zu einer Lichtung oberhalb des Ortes. An der Eichkopfhütte angekommen können Sie ein kühles Getränk genießen am Getränkebrunnen „Sausteig Tränke“, bevor der Weg über die Blöchereckstraße zum **Holderbrünnele** und in schmalen Serpentinaen bergab zum Einstieg in die **Edelfrauengrab-Wasserfälle** führt. Der Gottschlägtal bildet in diesem Abschnitt mehrere, bis zu acht Meter hohe, Wasserfälle und überwindet auf kurzer Strecke einen Höhenunterschied von mehr als 100 Metern. Der Weg führt dem Bach entlang, durch das Naturschutzgebiet, bis zum „Romantischen Brückle“. Im weiteren Verlauf weitet sich das Tal und Sie gelangen schließlich



an den Getränkebrunnen im oberen Gottschlägtal, an dem ein stetig ansteigender Pfad links Richtung Herrenschrofen/**Karlsruher Grat** abzweigt. Von der Felskanzel Herrenschrofen haben Sie einen interessanten Blick auf den tiefen Taleinschnitt des Gottschlägtals. Jetzt sind es nur noch wenige Schritte bis zum Klettersteig am Karlsruher Grat.




Start/Ziel: Kurpark Ottenhöfen  
 Dauer: 4:30 h  
 Schwierigkeit: schwer  
 Länge: 12,6 km / 664 Hm  
 Anreise: ÖPNV Bahnhof Ottenhöfen




- 1 Kiosk am Kurpark
- 2 Hotel Pflug
- 3 Sausteig Tränke (Getränkebrunnen)
- 4 Edelfrauengrab-Wasserfälle
- 5 Getränkestation „Karlsruher Grat“

- 6 Herrenschrofen
- 7 Karlsruher Grat (Klettersteig)
- 8 Brennte Schrofen
- 9 Bromberg (Getränkebrunnen)
- 10 Himmelsliege am Bromberg
- 11 Hotel-Restaurant Sternen
- 12 Hammerschmiede
- 13 Evangelische Kirche

QR-Code  
 scannen und  
 Tour online  
 entdecken:



Romantisches Brückle im Gottschlägtal



Edelfrauengrab-Wasserfall